










Legende:

-  Noppenplatten
-  Rippenplatten
-  Fahrradübergel
-  Randbord
-  Hilfslinie
-  Herringboneplatte 20/50
-  Betonrechteckpflaster ohne Faser
-  Betonrechteckpflaster ohne Faser
+ vorm. Material wiederverwenden
-  bruchtaues Kleinpflaster

| | | | |
|--------------------------------|------------------------------------------------------------------------------------------------|--------------------|-------------|
| Nr. | Art der Änderung: | Datum | Name |
| Freie Hansestadt Bremen | | | |
| Amt für Straßen und Verkehr | | | |
| aufgestellt: | Datum | Name | Bremen, den |
| gezeichnet: | 21.04.21 | I.A.gez. Jäckel | |
| geprüft: | | | |
| Maßstab | Projekt | Abteilungsleitung | |
| 1:250 | Bremerhavener Straße Karl-Peters-Straße/Loxstedter Straße Querungshilfen - Lageplan - | Anstellungsleitung | |
| | | | Zeichn.-Nr. |
| | | | A2: |

Kartengrundlage
Topographischer Sonderplan
von Geo-Information Bremen