

Am Bege 2


## Amt für Straßen und Verkehr



Amt für Straßen und Verkehr  
Herdentorsteinweg 49/50, 28195 Bremen

Ortsamt West

Waller Heerstraße 99  
28219 Bremen



Auskunft erteilt  
Frau Bessert  
Zimmer 405  
T (04 21) 3 61 9116  
F (04 21) 3 61 17 049  
E-mail  
[Hana.Bessert@asv.bremen.de](mailto:Hana.Bessert@asv.bremen.de)

Datum und Zeichen  
Ihres Schreibens

Mein Zeichen  
(bitte bei Antwort angeben)  
Org.-Zeichen 20-7  
Bremen, 19.01.2010

## Admiralstraße

Umgestaltung der Nebenanlagen  
zwischen Herbststraße und Winterstraße  
mit Radfahrstreifen auf der Fahrbahn

Sehr geehrte Damen und Herren,

bei der letzten Sitzung der AG Radverkehr am 13.01. 2010, wurde von den ADFC Vertretern ein Vorschlag gemacht, die Führung des Radfahrstreifens (wie vorhanden) auf der Fahrbahn zu belassen.

Wir bitten um kurzfristige Stellungnahme.

Mit freundlichen Grüßen

Hana Bessert

Anlage:

Lageplan M 1:500

Dienstgebäude  
Herdentorsteinweg 49/50  
28195 Bremen

Eingang  
Abt. Entwurf und Neubau  
von Straßen  
Hillmannplatz 8-10  
Abt. Straßenerhaltung  
und  
Abt. Brücken- und Ing.bau  
Herdentorsteinweg 7

Sprechzeiten  
Mo bis Fr.  
8:00 - 12:00 Uhr  
weitere Termine  
nach tel.  
Vereinbarung mög-  
lich

Geschäftsstelle:  
T (0421) 361 9780  
F (0421) 361 9738  
E-Mail  
[office@asv.bremen.de](mailto:office@asv.bremen.de)

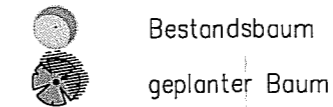
Bus / Straßenbahn  
Hauptbahnhof  
oder Herdentor



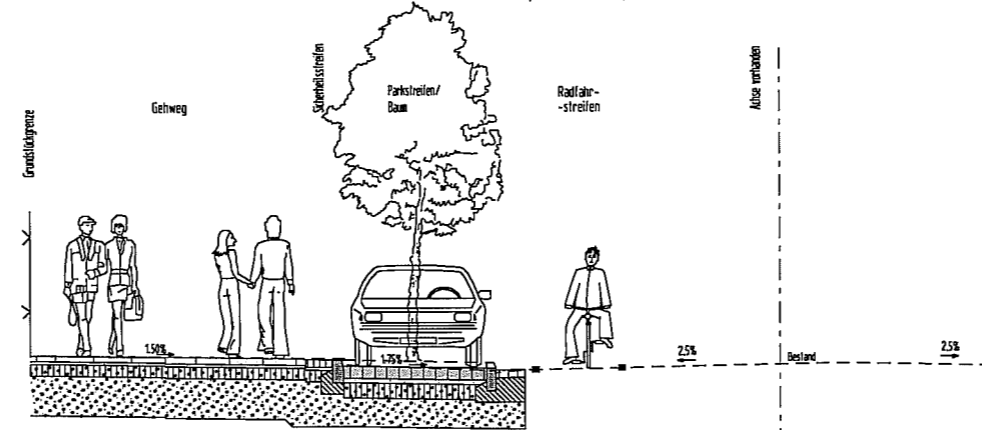
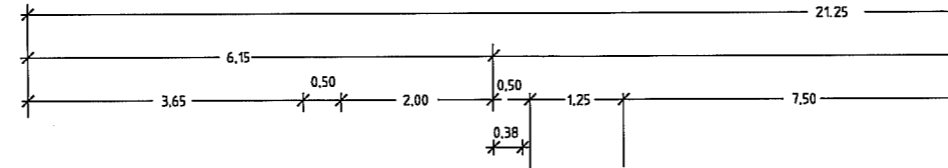
Planung ASV

QP 1

Legende Farbflächen



- Asphaltfläche Fahrbahn
- Parkplätze
- Gehweg
- Sicherheitsstreifen
- Überfahrt



Schule  
an der Admiralst.

Winterstraße

Schule

QP 1

Gehweg

13,00

nachrichtliche Darstellung  
Planung des Ing. Büros Hiller und Begemann  
im Auftrag der WFB Bremen

Geoinformation Bremen Eigenbetrieb des Landes Bremen	
Kartengrundlage: Stadtgrundkarte	Maßstab: 1 : 500
Objekt: Admiralstraße	
Be-plan Nr	
Katasterbezeichnung: VR Flur: 5	km - Quadrat: 8986
Aktualität der Topographie:	Herausgegeben: 11.08.2009
des Gebäudebestandes:	

Admiralstraße  
Umgestaltung der Nebenanlagen  
zwischen Herbststraße und Winterstraße

mit Radfahrstreifen auf der Fahrbahn

- Vorschlag -

1 : 500

( § 14 des Vermessungs- und Katastergesetzes vom 18.10.1990 - Brem.Gbl. 3 )