


Anlage 1



GREEN URBAN LABS
Grüner Bremen Westen

Lisa Hübotter (SKUMS)

Sachstandsbericht - 19.02.2020

Gliederung

1. Das Projekt Green Urban Labs –
Grüner Bremer Westen
2. Handlungsfelder
3. Beispielmaßnahmen
4. Bremer Woche des Gartens &
Frühsommerfest
5. Kleingartenentwicklungsplan
2025



Broschüre Eine grüne Oase für Walle und Gröpelingen

Der Naherholungspark Bremer Westen



Freie Hansestadt Bremen

RESSORT

KLIMASCHUTZ

UMWELT

MOBILITÄT

STADTENTWICKLUNG

WOHNUNGSBAU



Umwelt ▶ Parks & Grünflächen ▶ Grüner Bremer Westen

GREEN URBAN LABS

Grüner Bremer Westen

Ein Projekt zur Revitalisierung des Grünen Bremer Westens

Seit September 2017 steht der Bremer Westen im Fokus des vom Bund geförderten Projekts „Green Urban Labs“, welches die Erhaltung und Entwicklung von städtischem Grün in zwölf Modellstädten zum Ziel hat. Über einen Zeitraum von drei Jahren sollen hierfür in Bremen die Walle und Gröpelingen des Kleingartengebietes zwischen Blockland, Gröpelingen und Walle zu einem Naherholungspark gestellt werden, in dem Schrebergärten und andere Freizeitaktivitäten zum Verweilen einladen.

Hintergrund



Der Bremer Westen ist jenseits der Eisenbahn und der Autobahn von riesigen Kleingartengebieten geprägt. Mit insgesamt etwa 4.000 Parzellen, organisiert in über 10 Kleingartenvereinen, findet man an keiner anderen Stelle Bremens eine so hohe Dichte an Kleingärten. Seit einigen Jahren befinden sich diese Kleingärten bedingt durch einen Strukturwandel in der Region zunehmend zu einer Verwahrlosung überlassen. Das Gebiet hat ein unglaubliches Potential für die Naherholung im Bremer Westen! Und zwar keineswegs nur zum Gärtnern auf der Parzelle, sondern zum Baden im Waller Feldmarksee, zur Erholung und Bewegung entlang der vielzähligen Gewässer und zum Radfahren und Spazieren auf Wegen abseits des Stadtverkehrs. Diese Qualitäten gilt es zu sichern und weiter herauszuarbeiten.

Das Projektgebiet

 Karte des Areals

Termine & Veranstaltungen


-  Neujahrfeuer im Blocklandgarten am 29. Januar 2019
-  Bremen räumt auf - Wir machen mit am 29./30. März 2019
-  Bremer Woche des Gartens vom 16. - 23. Juni 2019
-  Frühsommerfest am 23. Juni 2019
-  Erntedankfest am 24. September 2019

Broschüren

-  Grüne Oase im Bremer Westen
-  Wie pachte ich einen Kleingarten?

Green Urban Labs im Bremer Westen

GREEN URBAN LABS
Grüner Bremer Westen



GRÜNDEN DER STADT


Für eine lebenswerte Zukunft

Ziele des Projekts


REVITALISIERUNG DES GRÜNEN BREMER WESTENS



ENTWICKLUNG

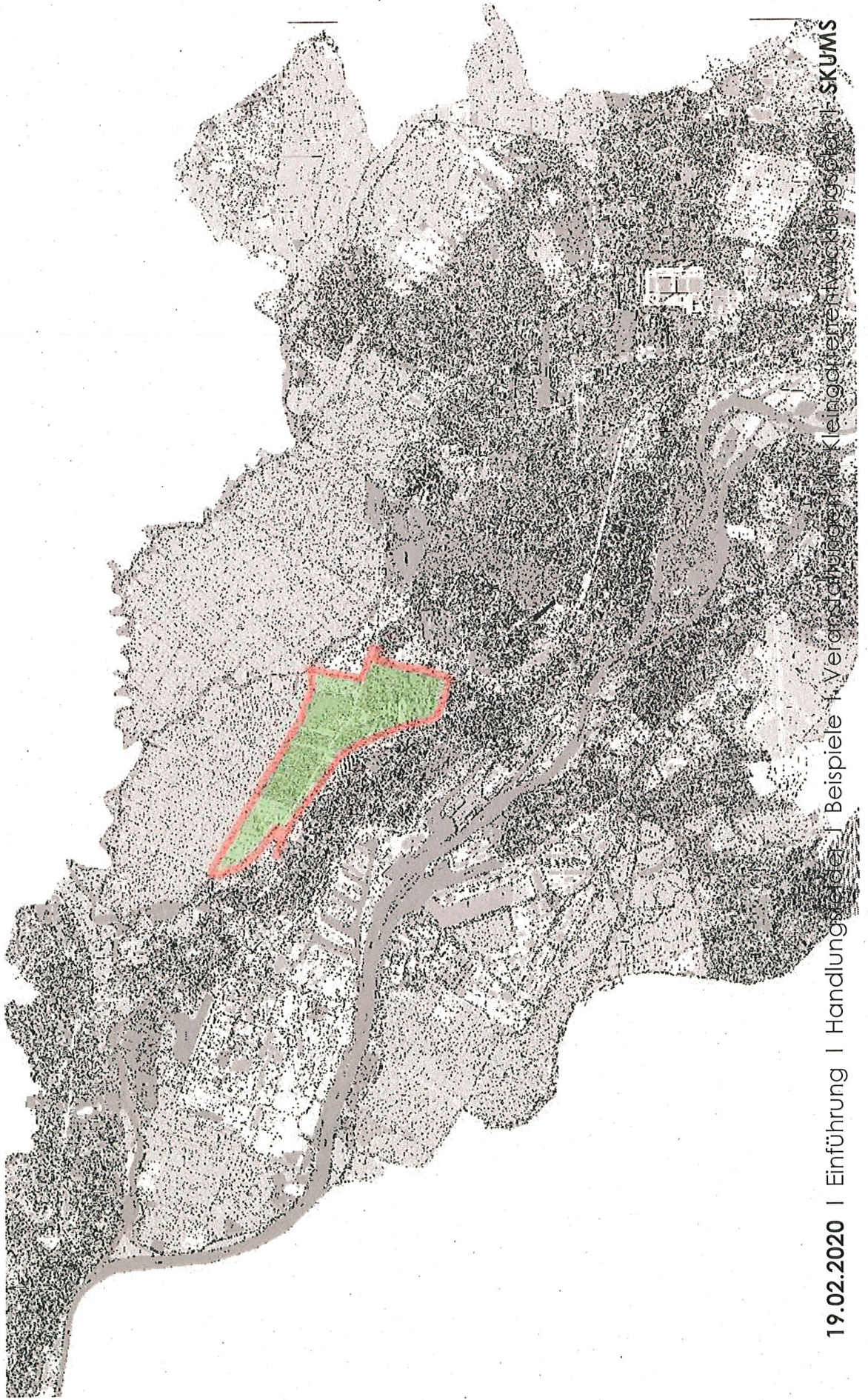


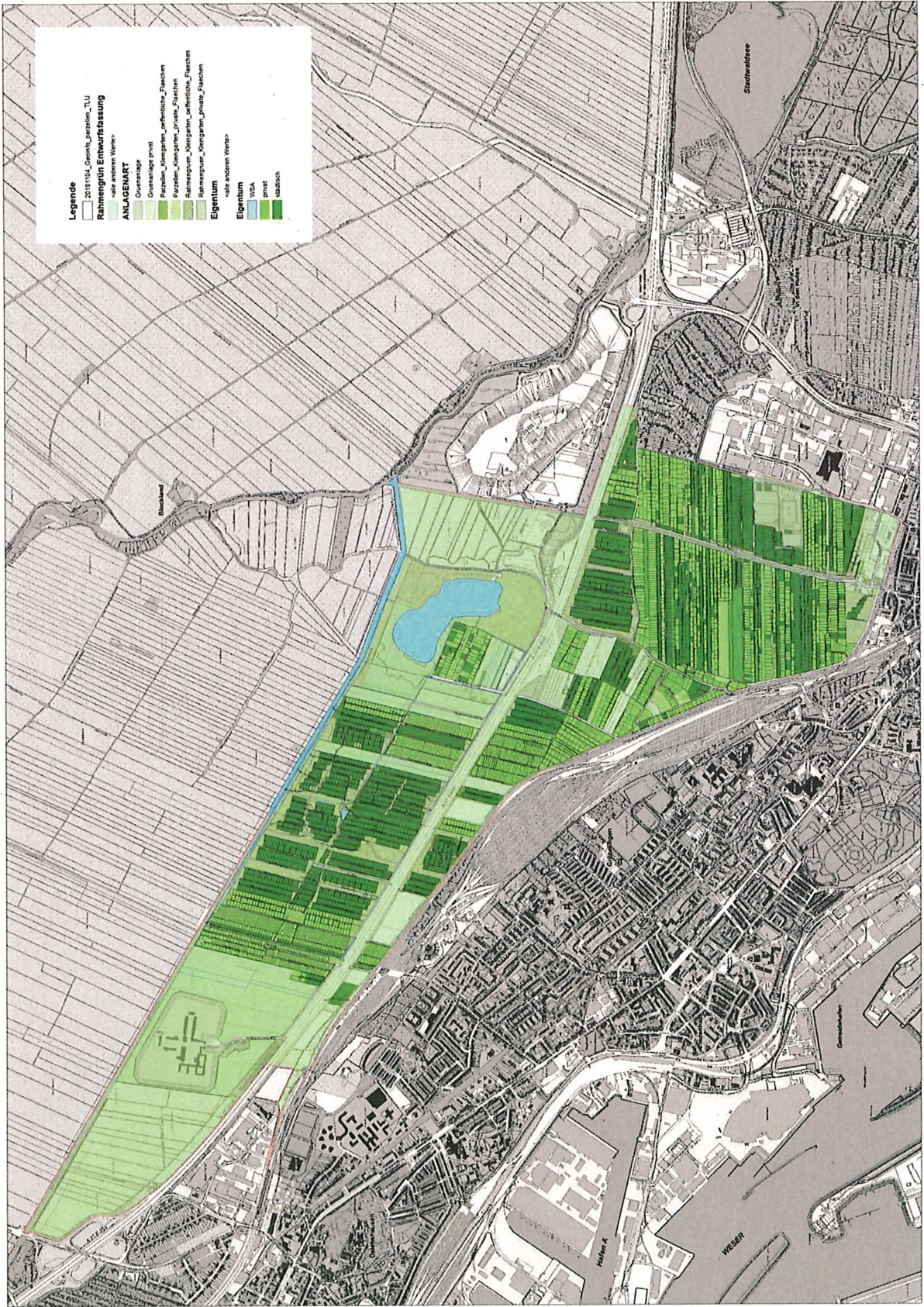
MARKETING



VERNETZUNG








Lage des Projektgebietes

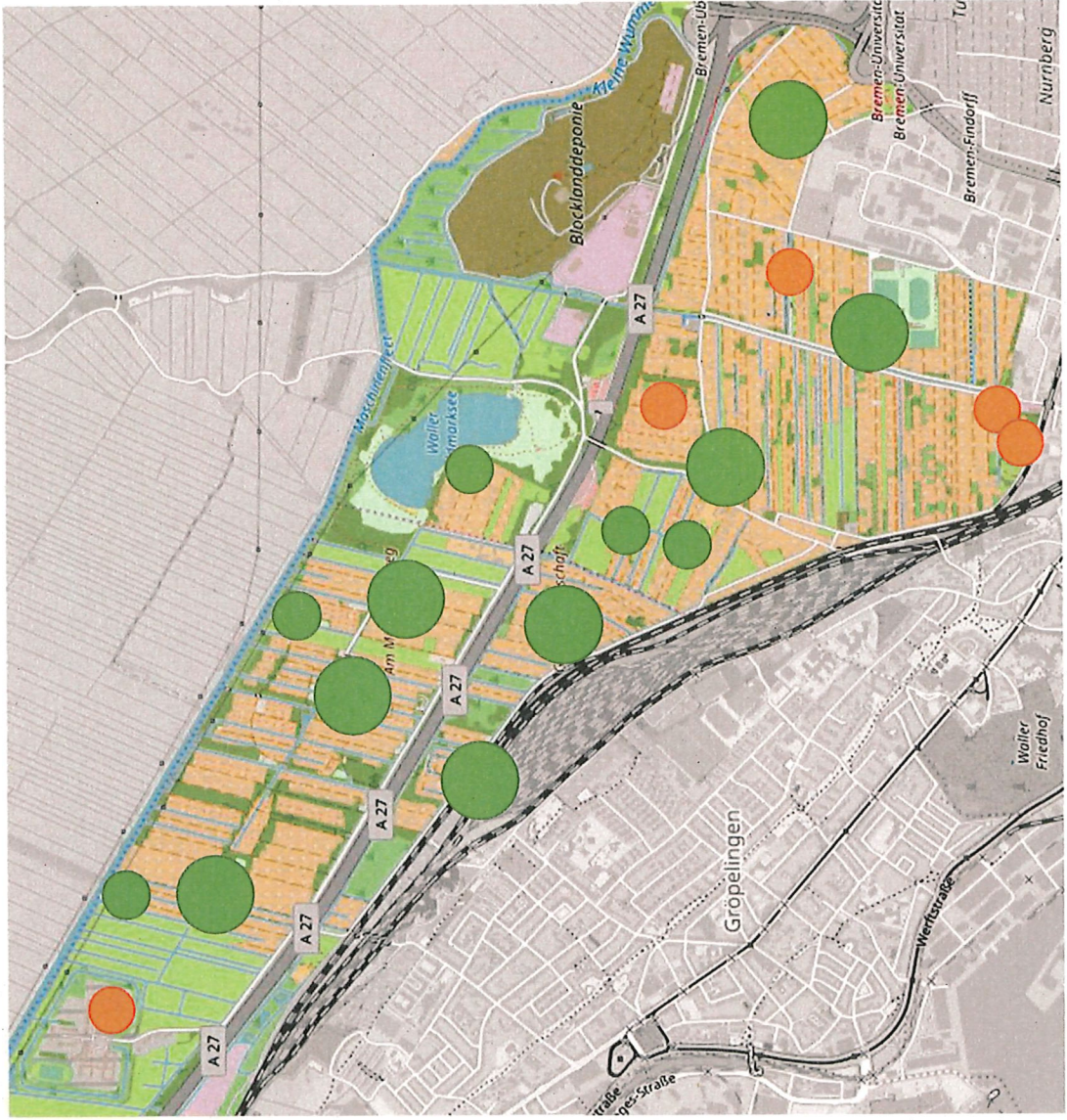








Strukturen im Gebiet



-  14 Kleingartenvereine
-  5 Klein-Projekte mit gärtnerischem Schwerpunkt
-  Waller Feldmarksee
-  Vielzahl an Entwässerungsgräben
-  Relativ hohe Anzahl an brachgefallenen Parzellen
-  Autobahn
-  Güterbahnhof






Handlungsfelder



Leerstand und
Kaisenhäuser



Vermüllung




Aus- und
Neubau der
Infrastruktur

Handlungsfelder



Ausbau und
Aufwertung
der blauen
Infrastruktur



Bewerbung
und
Vermarktung
des Gebietes



Schaffung
neuer
Gartenformen

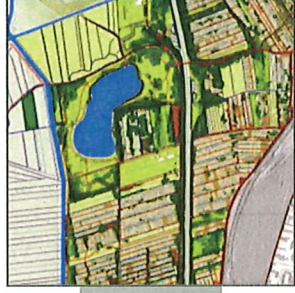
Handlungsfelder



Akteurs- und
Vernetzungs-
arbeit

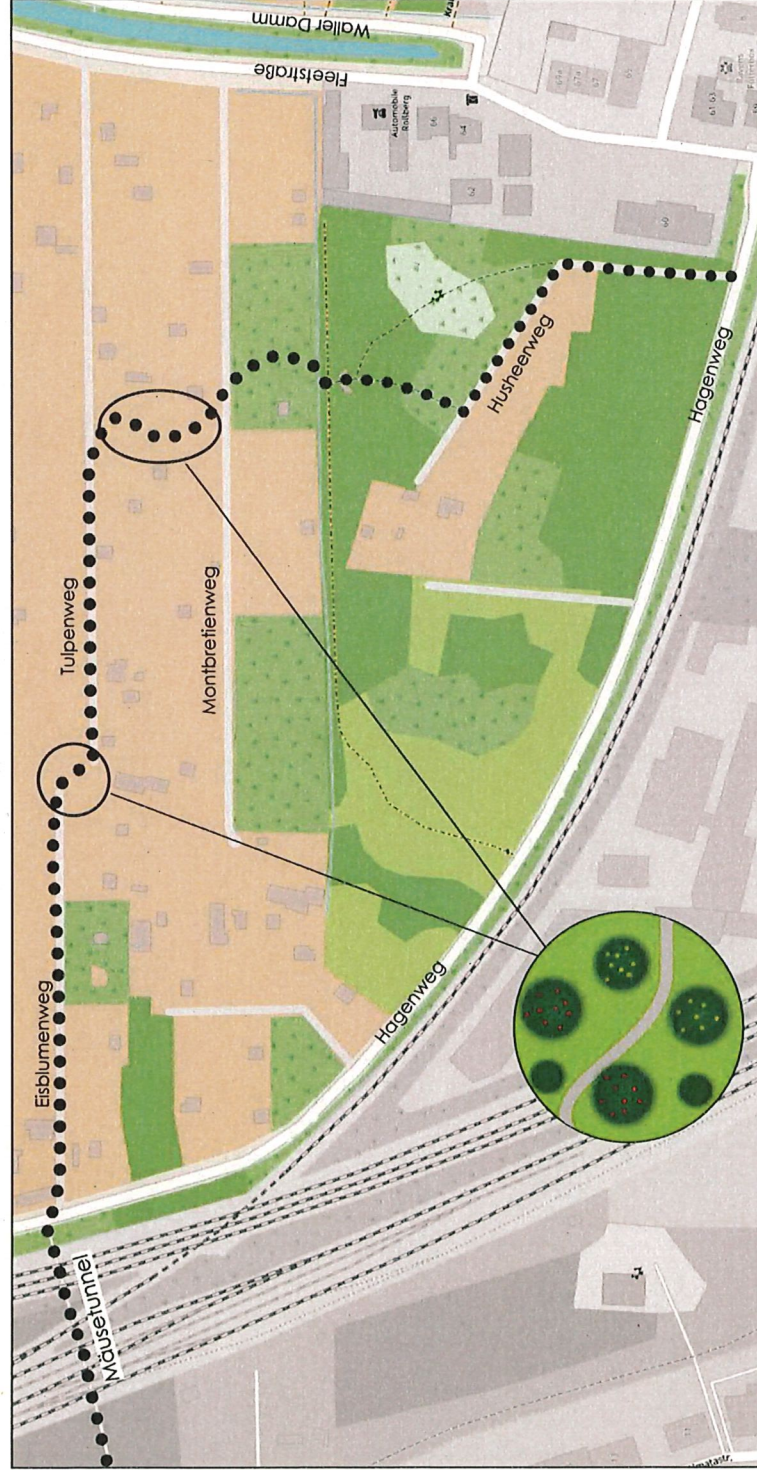
Vernetzung mit
Wissenschaft

Multicodierung
des Gebietes





Infrastrukturmaßnahmen

MAßNAHME ‚MÄUSETUNNEL-HUSHEERWEG‘
Neue Fuß- und Radwegeverbindung zwischen dem ‚Mäusetunnel‘ und dem Husheerweg



Legende

-  Obstbaumwiese mit Aufenthaltsmöglichkeiten
-  Ausbau und Neuanlage eines Fuß- und Radwegs

Entwurfs- und Bauzeiten-Plan „Rundweg In den Wischen“

