

Carsharing in Findorff (Beirat 25.04.19)

mobil.punkt

CARE-North



Michael Glotz-Richter
Referent nachhaltige Mobilität

Der Senator für Umwelt,
Bau und Verkehr



**Freie
Hansestadt
Bremen**



Moin!

Car-Sharing steht für die gemeinschaftliche Nutzung von Fahrzeugen. Bei dieser besonderen Form der Autovermietung können Autos stundenweise oder über längere Zeiträume angemietet werden. Car-Sharing bedeutet Autofahren zu können, ohne ein eigenes Fahrzeug besitzen zu müssen – und dabei auch noch Geld zu sparen. Das ist bequem und entlastet die Umwelt und den Parkraum!

Udo zeigt Ihnen wie's geht ...



Carsharing in Bremen

Die Idee des Car-Sharings ist in Bremen eng verbunden mit



mobil.punkte

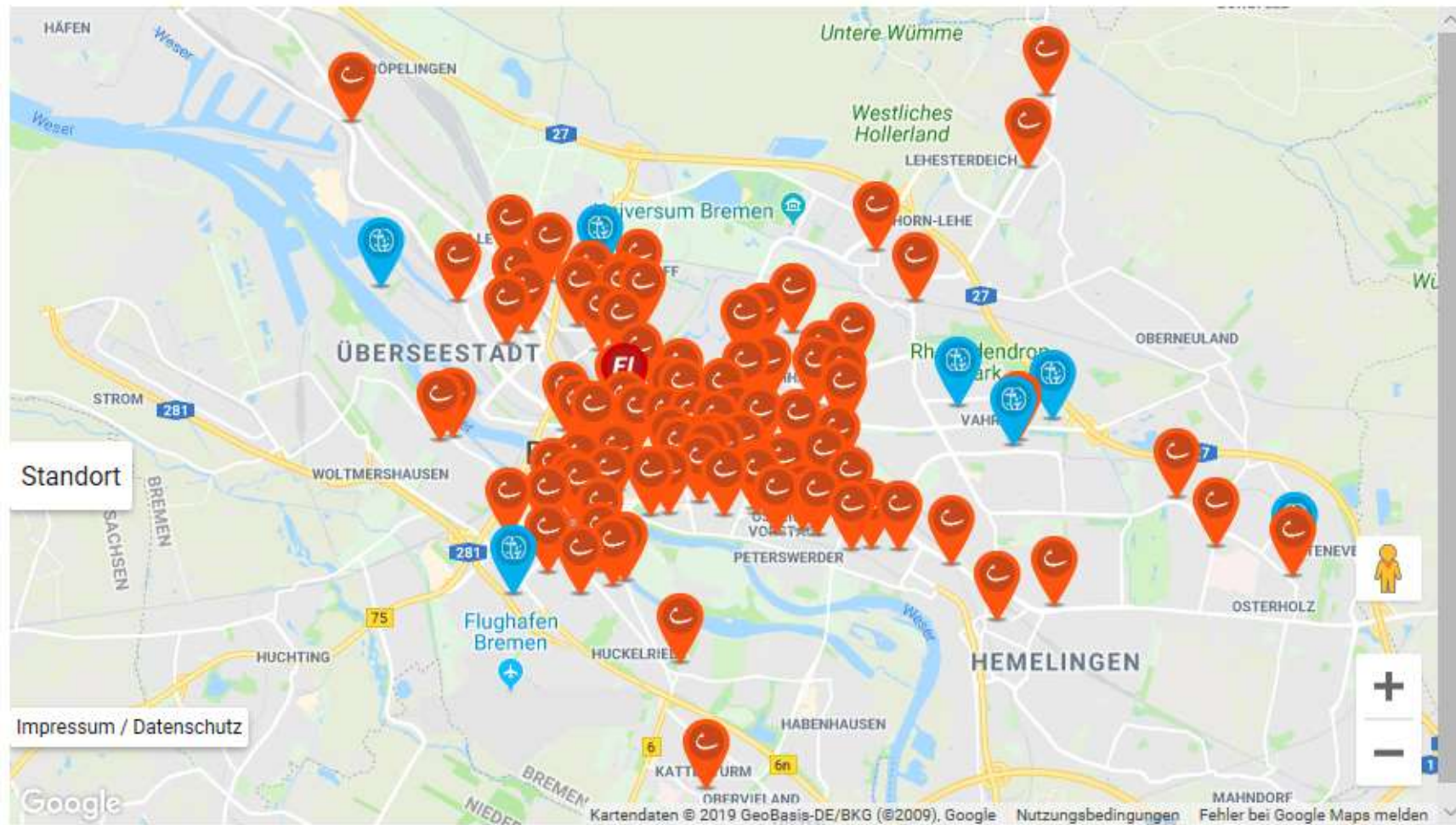
Mobil.punkte sind Car-Sharing-Stationen im öffentlichen

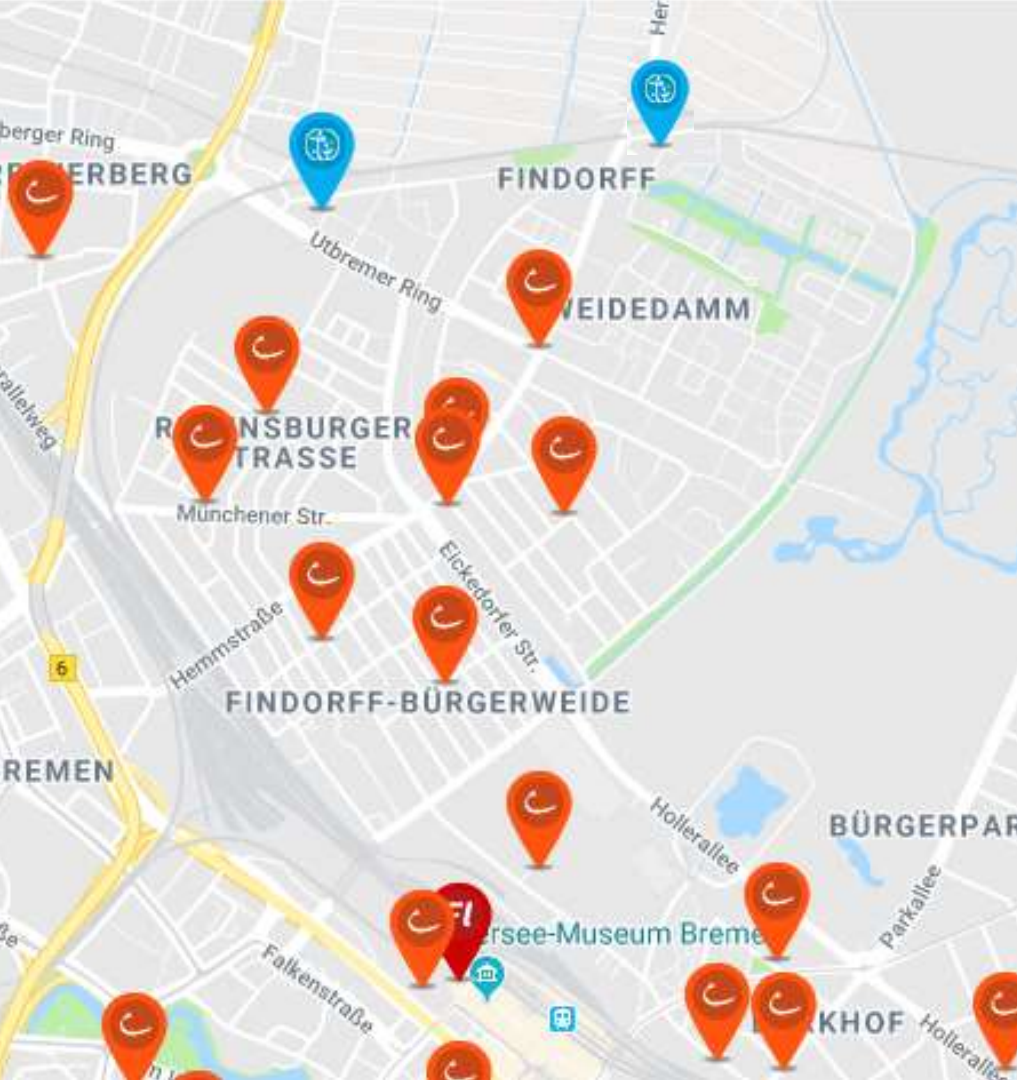


Standorte

Alle aktuellen Car-Sharing-Stationen in Bremen finden Sie

Alle aktuellen Car-Sharing-Stationen in Bremen finden Sie in der untenstehenden Karte.





11 Carsharing Stationen

davon

6 mobil.punkte

(im öffentlichen Straßenraum)







ÖKOSTROM-
TANKSTELLE

swb

100% ÖKOSTROM

100% ÖKOSTROM

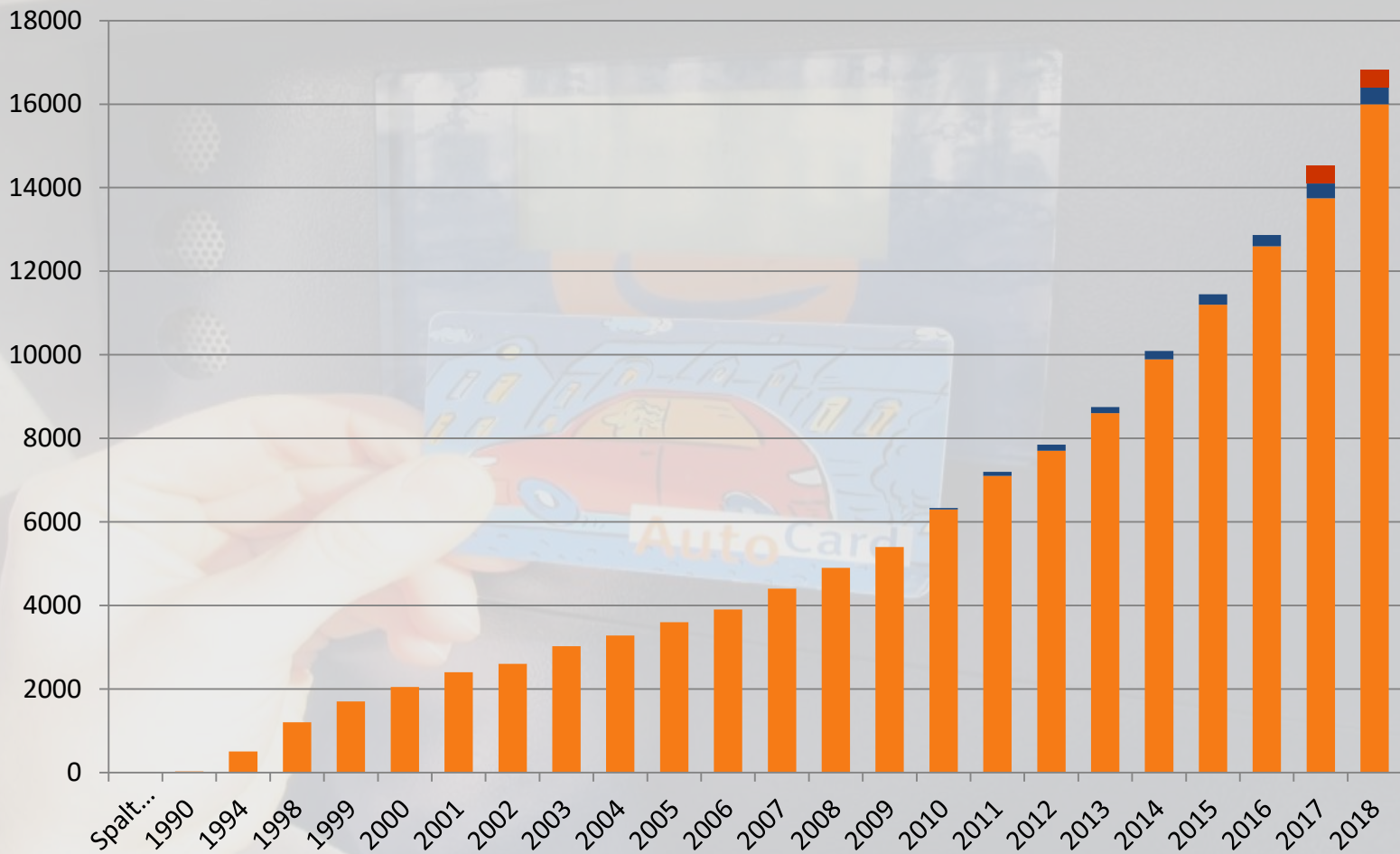
ÖKOSTROM-
TANKSTELLE

swb

K&S
KUNSTSTOFFFABRIK
BREMEN
FABRIK

swb

Car-Sharing in Bremen



MOVE ABOUT

umbio

Go-Sharing

Endbericht



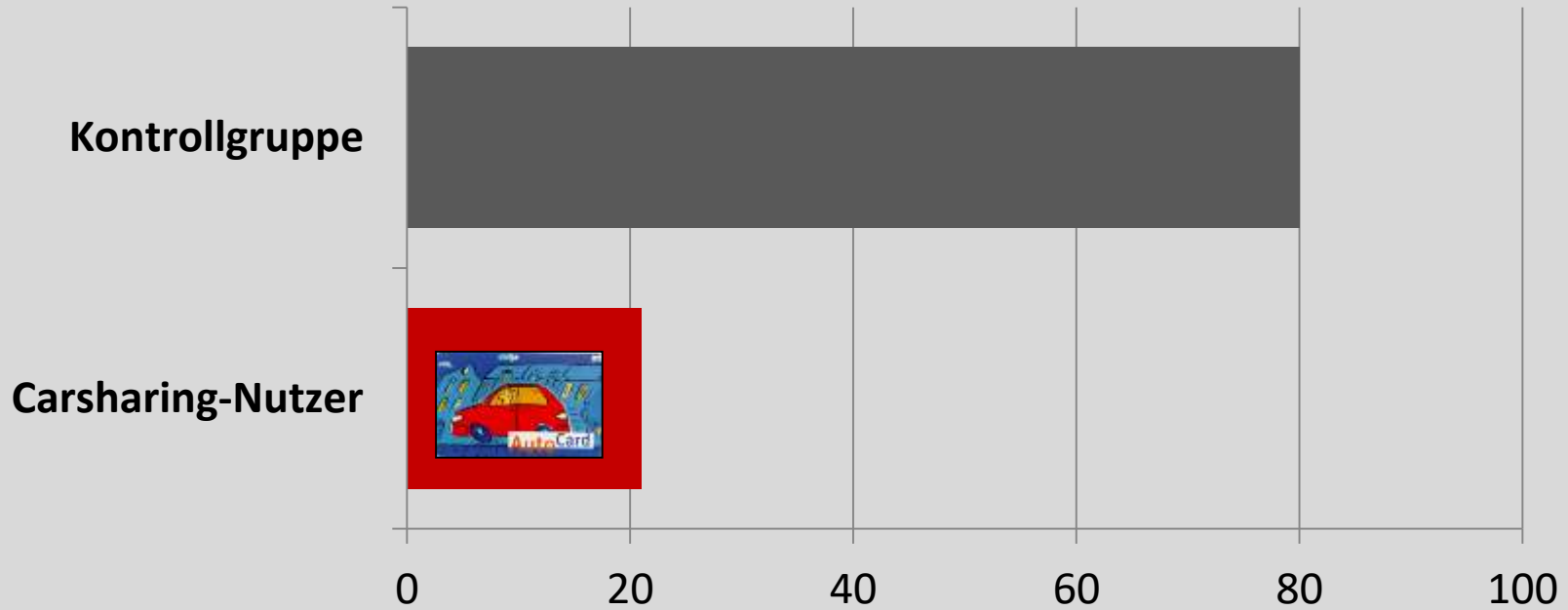
ANALYSE DER AUSWIRKUNGEN DES CAR-SHARING IN BREMEN



Befragung aller Carsharing-Nutzer*innen in Bremen:

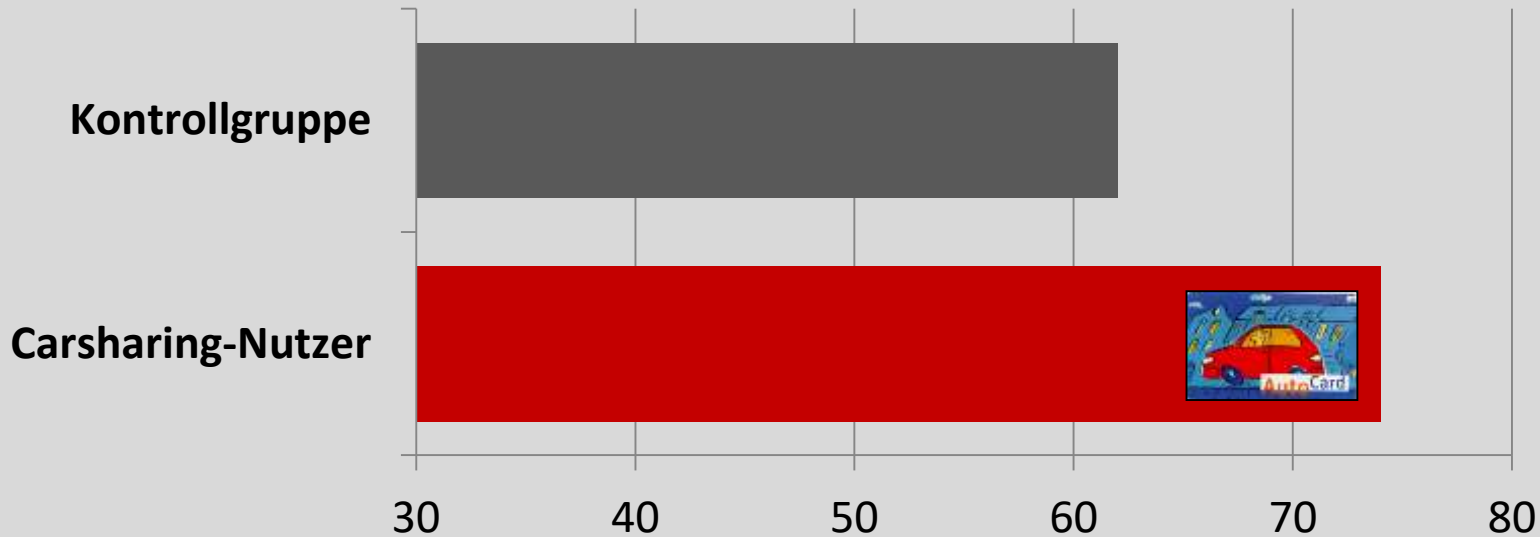
- Cambio
- MoveAbout

Verfügbarkeit PKW



Carsharing in Bremen ersetzt i.d.R. den Erstwagen

Lokaler Einzelhandel (z.B. Metzger, Bäcker) für den täglichen Bedarf



Carsharing-NutzerInnen nutzen stärker den lokalen Einzelhandel

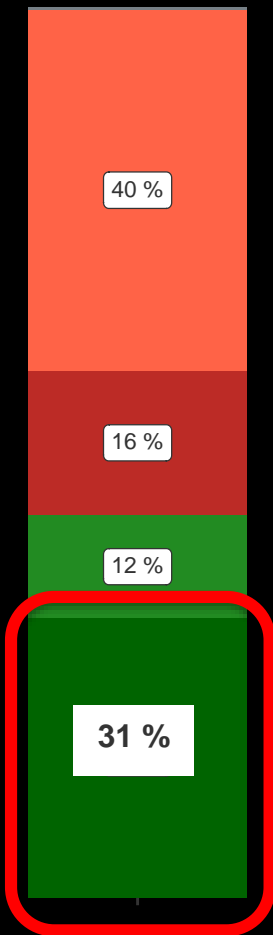
Größere Einkaufszentren



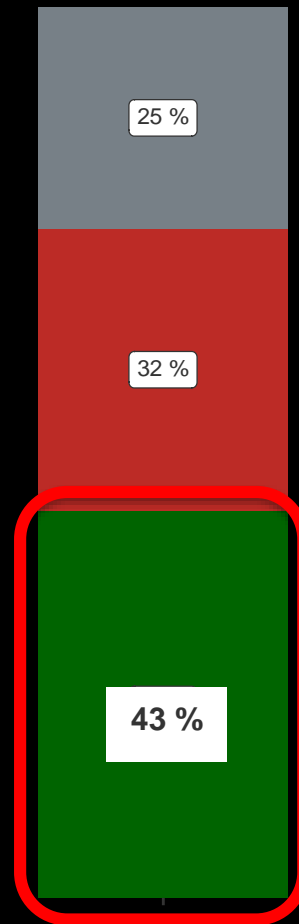
Carsharing-NutzerInnen fahren deutlich seltener zu größeren Einkaufszentren

Ersatz von privaten PKW

PKW abgeschafft?



Keinen PKW angeschafft?



- Keine Antwort
- zuvor keinen PKW
- Nein
- nachgedacht
- Ja

Endbericht



ANALYSE DER AUSWIRKUNGEN DES CAR-SHARING IN BREMEN



Auswertung für Stadtteil Findorff:

- Abgeschaffte
+ nicht angeschaffte Fahrzeuge:

577 PKW

Effekt insgesamt 1:18
(über dem Stadtdurchschnitt)



Rundgang zu möglichen weiteren mobil.punktchen
im Bereich Alt-Findorff 2.10.2018

Y THAI Traditionelle Thai- & Massage

46/48

ALLIANCE-BMX





ALLIANCE-BMW

46/48

BOBBY THE!

GRÖßNET

EVT

keine
Parkzone
bei Einbahnstraßen
Mo - Fr
7 - 19h
Sa 7 - 13h
Su 11 - 13h

KÖNIG

←

Ladesäule

Anschluss stelle
BP 26590_000_00

Z 283-50
+ Z 286-50
+ Z 1052-39
+ Z 1042-33

Z 205
Z 267
+ Z 1022-10

Z 267
+ Z 1022-10

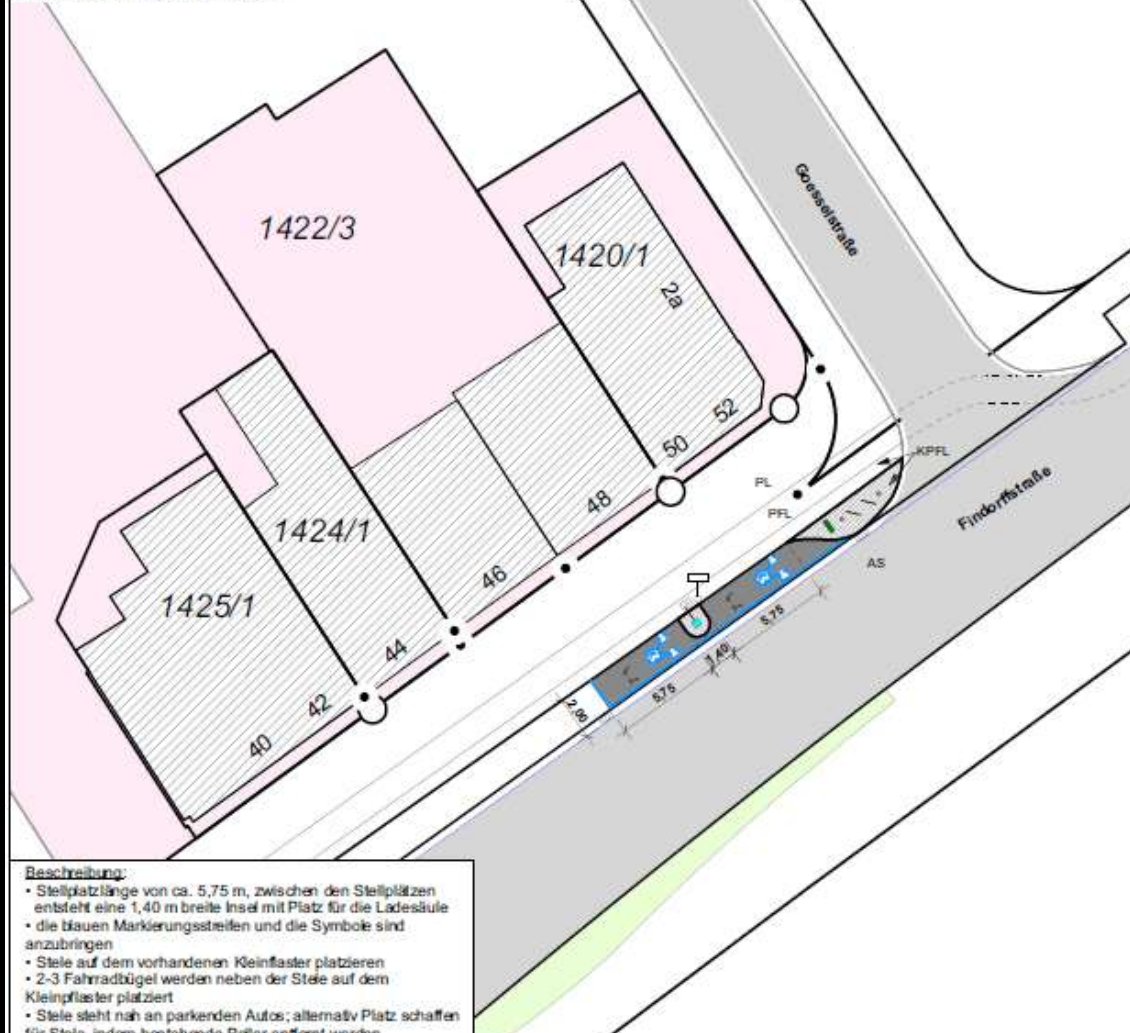


Mobilpünktchen

Z 283-30

Je ~5,80 Meter für Stellfläche zzgl. für Ladesäule ~1,50 Meter

Standort Findorff, Findorffstraße



- Legende:**
- Parken
 - Flurstücksnummer
 - Fahrradbügel alt
 - Fahrradbügel neu
 - Stele groß
 - Ladesäule
 - Schlüsselresor
 - Klappbügel bauseits
 - Kleinsteinpflaster
 - Rohrbügel
 - Holzpoller / Metallpoller Bestand
 - Gummipoller / Metallpoller
 - Grünfläche Bestand
 - Beleuchtung Bestand
 - Leerrohr
 - Noppenplatten

Blatt	Blattgröße	Blatt	Blatt
Blatt	Blattgröße	Blatt	Blatt
Blatt	Blattgröße	Blatt	Blatt
Blatt	Blattgröße	Blatt	Blatt

ASP
 AT EIER SCHRECKENBERG
 PLANUNGSGESELLSCHAFT mbH
 201 95 Bremen Fon: 0421 / 369 120
 Conradstraße 4-6 Fax: 0421 / 5 99 123 6

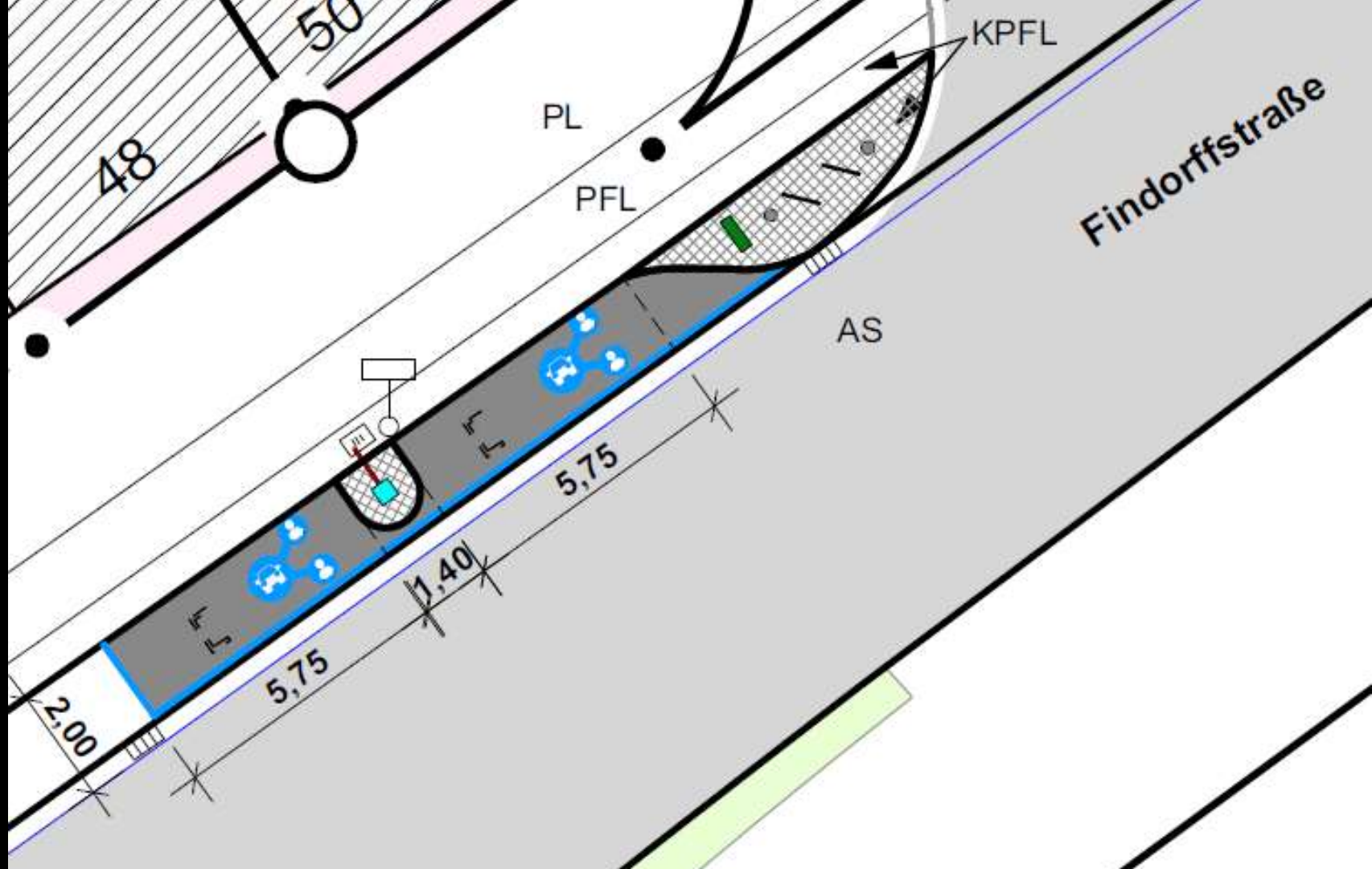
1:1,500 Maßstab

Übersichtspflan
 Standort Findorff,
 Findorffstraße
 Stand 24.04.2019

Beschreibung:

- Stellplatzlänge von ca. 5,75 m, zwischen den Stellplätzen entsteht eine 1,40 m breite Insel mit Platz für die Ladesäule
- die blauen Markierungsstreifen und die Symbole sind anzubringen
- Stele auf dem vorhandenen Kleinpflaster platzieren
- 2-3 Fahrradbügel werden neben der Stele auf dem Kleinpflaster platziert
- Stele steht nah an parkenden Autos; alternativ Platz schaffen für Stele, indem bestehende Poller entfernt werden













Standort Findorff, Eickedorfer Straße




Legende

-  Parken
-  Fürstücksnummer
-  Fahrradbügel alt
-  Fahrradbügel neu
-  Stele groß
-  Ladesäule
-  Schlüsseltresor
-  Klappbügel bauseits
-  Kleinstreipflaster
-  Rohrbügel
-  Holzpoller / Metallpoller Bestand
-  Gummipoller / Metallpoller
-  Grünfläche Bestand
-  Beleuchtung Bestand
-  Leerrohr
-  Noppenplatten

Objekt	Menge/Anzahl	Einheit	Notiz

ASP
ATELIER SCHRECKENBERG
PLANUNGSGESellschaft mbH
 38195 Bremen Fon: 0421 / 369120
 Contreescape 4/6 Fax: 0421 / 509123-6

10_800 Mobilparken 

GT Übersichtsplan Standort Findorff, Eickedorfer Straße
 Stand 24.04.2019 1200

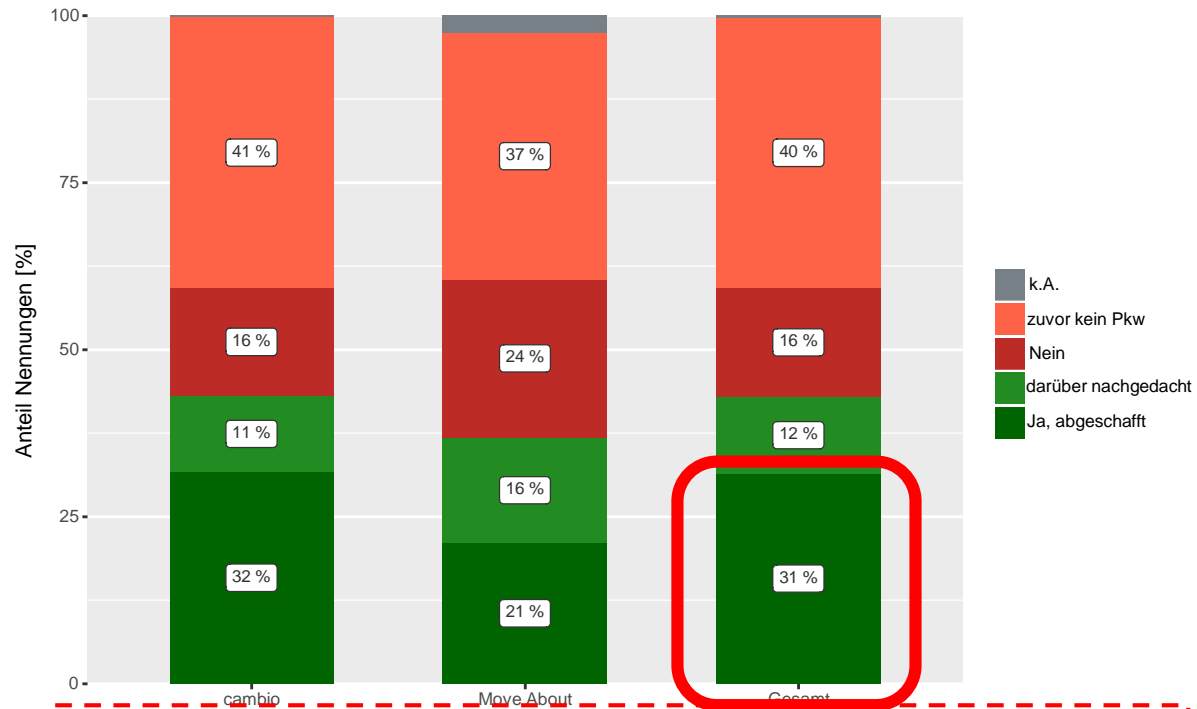
Beschreibung:

- Stellplatzlänge von ca. 5,80 m, zwischen den Stellplätzen entsteht eine 1,40 m breite Insel mit Platz für die Ladesäule
- Stellplätze im Winkel von 65 gon
- der blaue Markierungsstreifen und die Symbole sind anzubringen
- Kleinfußweg (wie Bestand) bleibt erhalten
- 2 Fahrradbügel, die Stele und der Schlüsseltresor werden neben der Lichtsäule errichtet



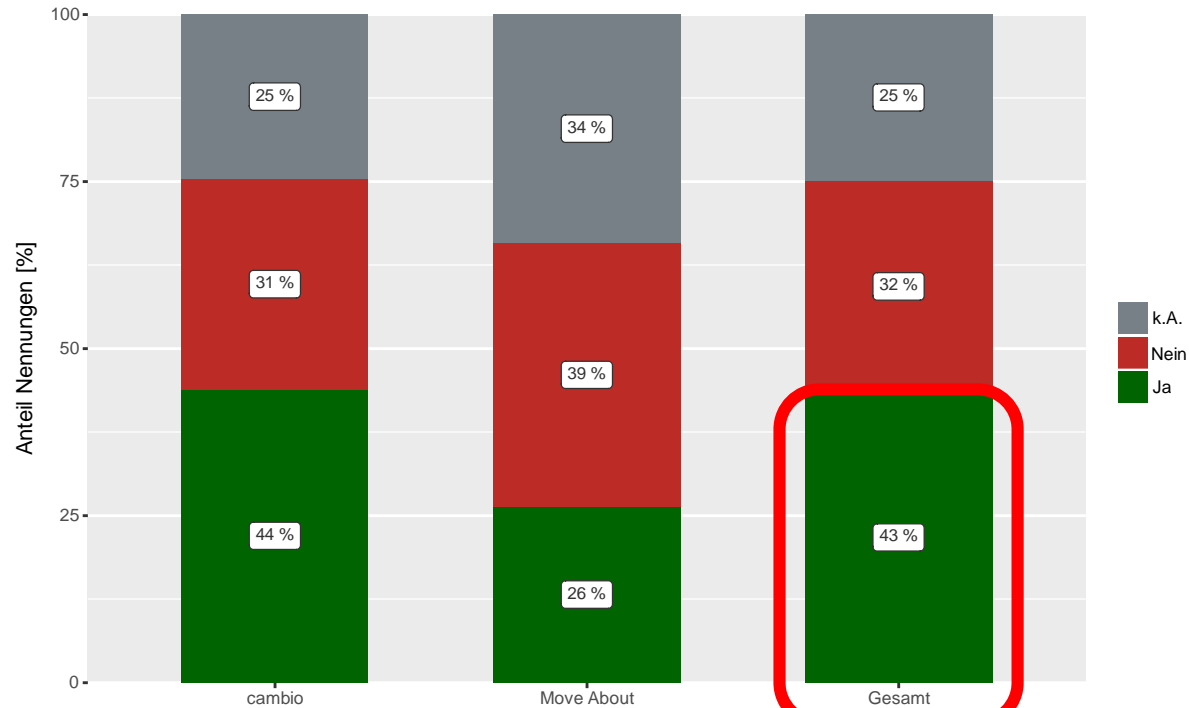
Vielen Dank für Ihre Aufmerksamkeit

Haben Sie wegen der Nutzung von Car-Sharing einen oder mehrere Pkw in Ihrem Haushalt abgeschafft oder darüber nachgedacht?



Im Vergleich zu anderen Studien sehr hohe Anteile für erfolgte Abschaffung

Haben Sie wegen der Nutzung von Car-Sharing auf die Anschaffung eines (weiteren) Pkw verzichtet?



Analog zur Abschaffung sehr hohe Anteile für Verzicht auf Anschaffung